

ЛЕГЕНДА

- граница обухвата плана
- граница обухвата ГУП-а
- тачке обухвата ГУП-а
- граница за нумерацију блока
- 3.1.1 број зоне и број блока
- денивелисана укрштања

ГРАЂЕВИНСКО ЗЕМЉИШТЕ ЗА ЈАВНЕ НАМЕНЕ

- воде и водене површине
- канали
- образовање
- комуналне делатности

ГРАЂЕВИНСКО ЗЕМЉИШТЕ ЗА ЈАВНЕ И/ИЛИ ОСТАЛЕ НАМЕНЕ

- спорт и рекреација
- централни садржаји

ГРАЂЕВИНСКО ЗЕМЉИШТЕ ЗА ОСТАЛЕ ПОТРЕБЕ


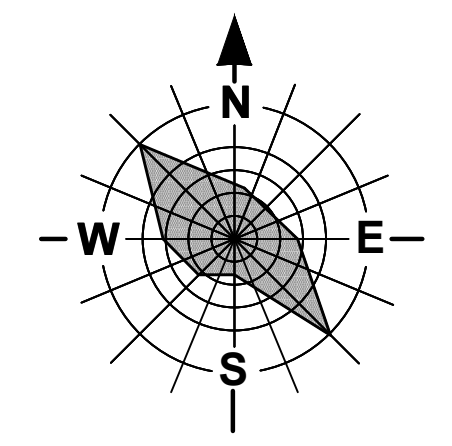
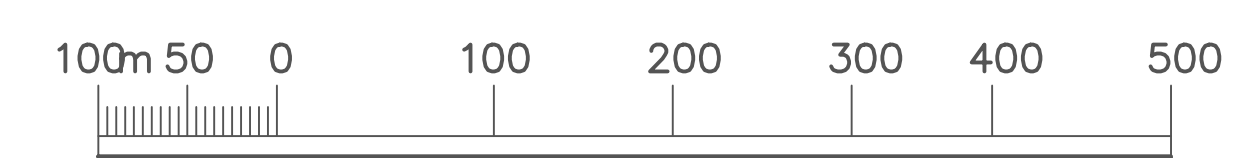
- комунално неопремљено земљиште
забрана градње до комуналног опремања земљишта
у блоковима број 3.3.6 до 3.3.78, 3.3.26 и 3.3.29

СМЕРНИЦЕ ЗА СПРОВОЂЕЊЕ ПЛАНА

- План детаљне регулације за део аутопутске и железничке обилазнице око Београда (аутопутска деоница Еубањ - Поток - Винча - Панчево, железничка деоница Бели Поток - Винча - Панчево) са друмско-железничким мостом преко Дунава, на подручју територије града Панчева ("Службени лист Града Панчева" бр.16/2014)
- разрада изразом Плана детаљне регулације (забрана изградње до доношења ГДР)
- разрада изразом Урбанистичког пројекта

ИЗМЕНЕ И ДОПУНЕ
ПЛАНА ГЕНЕРАЛНЕ РЕГУЛАЦИЈЕ
ПРОШИРЕНА МИСА СА ГРОБЉЕМ
ЦЕЛИНА 3
У ПАНЧЕВУ

Смернице
за спровођење плана



 Одговорни урбаниста: Душица Чернићин д-р.инж.арх. Планираи сарадници: Татјана Вуксан д-р.инж.саоб. Марко Марић д-р.инж.геод. Милош Цвић инж.арх.	Назив плана: ИЗМЕНЕ И ДОПУНЕ ПЛАНА ГЕНЕРАЛНЕ РЕГУЛАЦИЈЕ ПРОШИРЕНА МИСА СА ГРОБЉЕМ ЦЕЛИНА 3 У ПАНЧЕВУ	Број: 05-43/2024
Техничка обрада: Милош Цвић, инж.арх.	Назив цртежа: Смернице за спровођење плана	Размера: 1 : 5 000
Параграф:	Број цртежа:	9